



Raport z konsultacji społecznych dotyczących projektu uchwały w sprawie zmiany Uchwały nr XIX/185/2016 Rady Gminy Korzenna z dnia 28 października 2016 r. w sprawie wyznaczenia obszaru zdegradowanego i obszaru rewitalizacji.

Gminny Program Rewitalizacji Gminy Korzenna

Korzenna, grudzień 2020



SPIS TREŚCI

Spis treści	2
Wprowadzenie	3
Osoby/podmioty uprawnione do udziału w konsultacjach społecznych.....	4
Konsultacje społeczne	5
Termin i forma konsultacji społecznych	5
Przebieg konsultacji społecznych	8
Zbieranie uwag w postaci elektronicznej oraz papierowej.....	8
Badania sondażowe w formie ankiet.....	9
Zbieranie uwag ustnych.....	16
Podsumowanie.....	16
Spis rysunków	17

WPROWADZENIE

Konsultacje społeczne to proces, w którym przedstawiciele władz przedstawiają obywatelom swoje plany dotyczące np. aktów prawnych, inwestycji lub innych przedsięwzięć, które będą miały wpływ na życie codzienne i pracę obywateli. Pozwalają na uzyskanie opinii, stanowisk, propozycji itp. od instytucji i osób, których dotkną, w sposób bezpośredni lub pośredni skutki proponowanych przez administrację działań. Przeprowadzone konsultacje społeczne w znacznym stopniu zmniejszyły ryzyko, że stworzony dokument nie będzie uwzględniał oczekiwań poszczególnych grup, do których jest adresowany. Podczas trwania konsultacji społecznych interesariusze, przede wszystkim mieszkańcy i inne zainteresowane strony miały możliwość zapoznania się z treścią konsultowanych dokumentów.

Celem konsultacji społecznych dotyczących *projektu uchwały w sprawie zmiany Uchwały nr XIX/185/2016 Rady Gminy Korzenna z dnia 28 października 2016 r. w sprawie wyznaczenia obszaru zdegradowanego i obszaru rewitalizacji*, było poznanie opinii interesariuszy na temat zmiany wyznaczonego na terenie Gminy Korzenna obszaru rewitalizacji – konsultowane zmiany w przedmiotowej uchwale, dotyczyły korekty skrawków działek ewidencyjnych, które zostały omyłkowo dołączone do obszaru na etapie opracowywania graficznego załącznika w/w uchwały. Skrawki te stanowiły oczywiste omyłki graficzne, dlatego wymagały skorygowania. Konsultacje społeczne projektu uchwały pozwoliły na poznanie oczekiwań interesariuszy co do zmienianego obszaru rewitalizacji Gminy Korzenna i uwzględnieniu zgłaszanych przez nich uwag. Przedmiotem niniejszego Raportu jest dostarczenie kompleksowej informacji z przebiegu ww. konsultacji społecznych.

Obszar zdegradowany - obszar, na którym zidentyfikowano stan kryzysowy. Dotyczy to najczęściej obszarów miejskich, ale także wiejskich. Obszar zdegradowany może być podzielony na podobszary, w tym podobszary nieposiadające ze sobą wspólnych granic pod warunkiem stwierdzenia sytuacji kryzysowej na każdym z podobszarów.¹

Obszar rewitalizacji - obszar obejmujący całość lub część obszaru zdegradowanego, cechującego się szczególną koncentracją negatywnych zjawisk, o których mowa w pkt 2, na którym, z uwagi na istotne znaczenie dla rozwoju lokalnego, zamierza się prowadzić rewitalizację. Obszar rewitalizacji może być podzielony na podobszary, w tym podobszary nieposiadające ze sobą wspólnych granic, lecz nie może obejmować terenów większych niż 20% powierzchni gminy oraz zamieszkałych przez więcej niż 30% mieszkańców gminy. W skład obszaru rewitalizacji mogą wejść obszary występowania problemów przestrzennych, takich jak tereny poprzemysłowe (w tym poportowe i powydobywcze), powojenne lub pokolejowe, wyłącznie w przypadku, gdy przewidziane dla nich działania są ściśle powiązane z celami rewitalizacji dla danego obszaru rewitalizacji.²

¹ Wytyczne w zakresie rewitalizacji w programach operacyjnych na lata 2014 – 2020, ministerstwo Infrastruktury i Rozwoju, Warszawa 3 lipca 2015 r.

² Ibidem



Osoby/podmioty uprawnione do udziału w konsultacjach społecznych

Zgodnie z Ustawą z dnia 9 października 2015r. o rewitalizacji do udziału w konsultacjach społecznych uprawnione są następujące osoby/podmioty:

- mieszkańcy obszaru rewitalizacji oraz właściciele, użytkownicy wieczystości nieruchomości i podmioty zarządzające nieruchomościami znajdującymi się na tym obszarze, w tym spółdzielnie mieszkaniowe, wspólnoty mieszkaniowe i towarzystwa budownictwa społecznego;
- mieszkańcy gminy;
- podmioty prowadzące lub zamierzające prowadzić na obszarze gminy działalność gospodarczą;
- podmioty prowadzące lub zamierzające prowadzić na obszarze gminy działalność społeczną, w tym organizacje pozarządowe i grupy nieformalne;
- jednostki samorządu terytorialnego i ich jednostki organizacyjne;
- organy władzy publicznej;
- podmioty inne realizujące na obszarze rewitalizacji uprawnienia Skarbu Państwa.

KONSULTACJE SPOŁECZNE

Termin i forma konsultacji społecznych

1. Konsultacje społeczne przeprowadzone zostały w dniach **od 24.11.2020 r. do 16.12.2020 r.** roku w następujących formach:

- 1) Zbierania uwag w postaci elektronicznej oraz papierowej w terminie **od 24 listopada 2020 r. do 16 grudnia 2020 r.** z wykorzystaniem formularza konsultacyjnego udostępnionego: na stronie internetowej Biuletynu Informacji Publicznej Gminy Korzenna (bip.malopolska.pl/ugkorzenna) oraz na portalu gminy (www.korzenna.pl) oraz w Urzędzie Gminy Korzenna (Dziennik Podawczy) w dniach i godzinach pracy urzędu. Uzupelnione formularze konsultacyjne mogły być dostarczone: drogą elektroniczną na adres e-mail: gmina@korzenna.pl; drogą pocztową na adres: Urząd Gminy Korzenna, Korzenna 325, 33-322 Korzenna; do Urzędu Gminy Korzenna (Dziennik Podawczy) w dniach i godzinach pracy urzędu.
- 2) Badań sondażowych w formie ankiet, w terminie **od 24 listopada 2020 r. do 16 grudnia 2020 r.** Ankieta dostępna będzie: na stronie internetowej Biuletynu Informacji Publicznej Gminy Korzenna (bip.malopolska.pl/ugkorzenna) oraz na portalu gminy (www.korzenna.pl) oraz w Urzędzie Gminy Korzenna (Dziennik Podawczy) w dniach i godzinach pracy urzędu. Uzupelnione ankiety mogły być dostarczone: drogą elektroniczną na adres e-mail: gmina@korzenna.pl; drogą pocztową na adres: Urząd Gminy Korzenna, Korzenna 325, 33-322 Korzenna; do Urzędu Gminy Korzenna (Dziennik Podawczy) w dniach i godzinach pracy urzędu.
- 3) Zbierania uwag ustnych interesariuszy procesu rewitalizacji, w terminie **od 24 listopada 2020 r. do 16 grudnia 2020 r.** w budynku Urzędu Gminy Korzenna (Dziennik Podawczy) w dniach i godzinach pracy urzędu.

Konsultacje społeczne przeprowadzono na podstawie art. 23 i art. 11 ust. 3, w związku z art. 6 ust. 1-10 ustawy z dnia 9 października 2015 r. o rewitalizacji (t.j. Dz.U. z 2020 roku poz. 802). Data rozpoczęcia konsultacji społecznych oraz formy konsultacji społecznych, w jakich były prowadzone konsultacje zostały opublikowane w dniu 16.11.2020 r. Termin ogłoszenia i obwieszczenia jest zgodny z Ustawą o rewitalizacji. Ponadto, zgodnie z art. 6 ust. 2 Ustawy o rewitalizacji z dnia 9 października 2015 r. o konsultacjach społecznych poinformowano obwieszczeniem, ogłoszeniem w sposób zwyczajowo przyjęty w Gminie Korzenna, na tablicach ogłoszeń gminy, ogłoszeniem na stronie gminy www.korzenna.pl, ogłoszeniem w Biuletynie Informacji Publicznej Gminy Korzenna. Diagnoza, która powstała na potrzeby opracowania GPR, udostępniona została interesariuszom procesu rewitalizacji w dniu 16.11.2020 r. na stronie BIP oraz w siedzibie Urzędu Gminy Korzenna.



Rysunek 1. Obwieszczenie w Biuletynie Informacji Publicznej o terminach i formach konsultacji społecznych.

» Wyświetlenia zaawansowana

biuletyn informacji publicznej

URZĄD GMINY KORZENNA

Strona główna

WPROWADZENIE

ochrona danych osobowych

KLAUZULA INFORMACYJNA

KONSULTACJE

podmiotowe

RADA

WÓJT

BIOGRAFIA

KOMPETENCJE

KONTAKT

DYŻURY

ZARZĄDZENIA

OBWIESZCZENIA I ZAWIADOMIENIA

2020

2019

2018

2017

2016

2015

2014

2013

2012

2011

2010

2009

2008

2007

2006

2005

2004

2003

2002

2001

2000

Strona główna » Urząd Gminy Korzenna » Wójt » Obwieszczenia i zawiadomienia » 2020

Konsultacje społeczne dotyczące projektu uchwały w sprawie zmiany Uchwały nr XIX/185/2016 Rady Gminy Korzenna z dnia 28 października 2016 r. w sprawie wyznaczenia obszaru zdegradowanego i obszaru rewitalizacji

📄 🗨️ 📄

Załączniki

[POBIERZ WSZYSTKIE ZAŁĄCZNIKI](#)

[Formularz zgłaszania uwag.docx \(docx, 75.38KB\)](#)

[+ Informacja o załączniku](#)

[Ankieta-TF.docx \(docx, 80.85KB\)](#)

[+ Informacja o załączniku](#)

[Podobzar VI - Posadowa Mogilska.pdf \(pdf, 415.58KB\)](#)

[+ Informacja o załączniku](#)

[Podobzar V - Wojnarowa.pdf \(pdf, 1212.39KB\)](#)

[+ Informacja o załączniku](#)

[Podobzar IV - Lipnica Wielka.pdf \(pdf, 2,201.13KB\)](#)

[+ Informacja o załączniku](#)

[Podobzar III - Korzenna.pdf \(pdf, 2,058.95KB\)](#)

[+ Informacja o załączniku](#)

[Podobzar II - Jasienna.pdf \(pdf, 1,177.08KB\)](#)

[+ Informacja o załączniku](#)

[Podobzar I - Bukowiec.pdf \(pdf, 483.11KB\)](#)

[+ Informacja o załączniku](#)

[Obszar zdegradowany.pdf \(pdf, 5,672.87KB\)](#)

[+ Informacja o załączniku](#)

[Zarządzenie i Uchwała.pdf \(pdf, 1,296.47KB\)](#)

[+ Informacja o załączniku](#)

[Diagnoza Gminy Korzenna.pdf \(pdf, 6,977.48KB\)](#)

[+ Informacja o załączniku](#)

[Obwieszczenie.pdf \(pdf, 809.03KB\)](#)

Źródło: strona internetowa: bip.malopolska.pl/ugkorzenna

Rysunek 2. Ogłoszenie na stronie www.korzenna.pl o terminach i formach konsultacji społecznych.

Ogłoszenie Wójta Konsultacje s: x +

korzenna.pl/wydarzenia/ogloszenie-wojta-konsultacje-spoleczne-dotyzace-projektu-uchwaly-w-sprawie-zmiany-uchwal

wyszukaj w serwisie...

Gmina Korzenna

Samorząd **Turystyka** **Kultura** **Edukacja** **Sport**

Gmina Korzenna

» Jesteś tutaj: Strona główna » Ogłoszenie Wójta: Konsultacje społeczne dotyczące projektu uchwały w sprawie zmiany Uchwały nr XIX/185/2016 Rady Gminy Korzenna z dnia 28 października 2016 r. w sprawie wyznaczenia obszaru zdegradowanego i obszaru rewitalizacji

Ogłoszenie Wójta: Konsultacje społeczne dotyczące projektu uchwały w sprawie zmiany Uchwały nr XIX/185/2016 Rady Gminy Korzenna z dnia 28 października 2016 r. w sprawie wyznaczenia obszaru zdegradowanego i obszaru rewitalizacji

pkubisz, pon., 16/11/2020 - 12:50
Więcej informacji w ogłoszeniu.

Pomoc społeczna

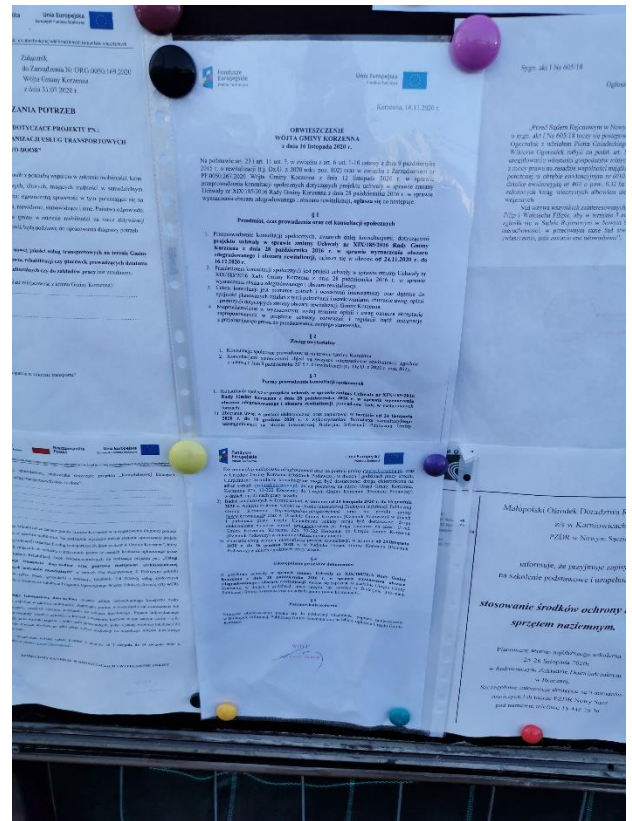
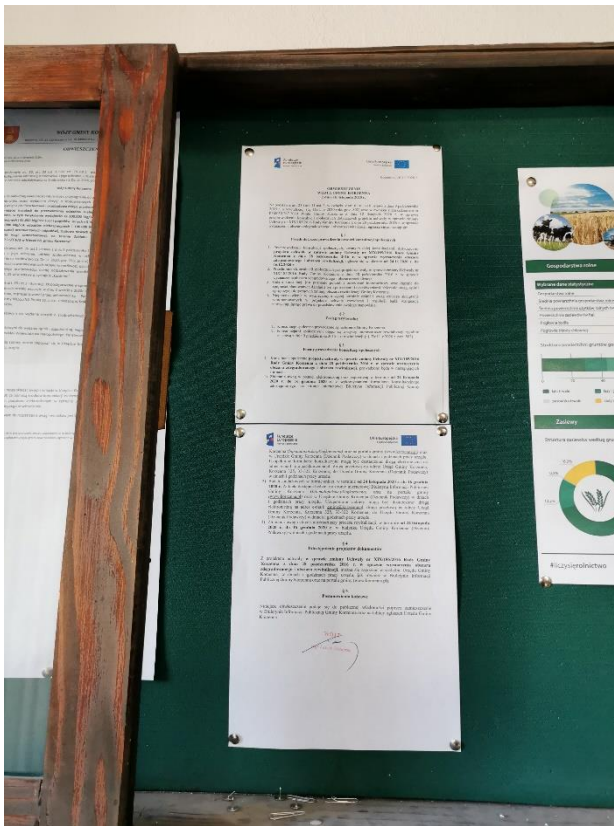
Gospodarka komunalna

Organizacje pozarządowe

Źródło: strona internetowa: www.korzenna.pl



Rysunek 3. Obwieszczenia na tablicach ogłoszeń w miejscach publicznych - fotografie.



Źródło: Gmina Korzenna (fotografie własne)

PRZEBIEG KONSULTACJI SPOŁECZNYCH

W konsultacjach społecznych wzięli udział przedstawiciele różnych grup, między innymi przedstawiciele Urzędu Gminy, przedstawiciele lokalnych władz, radni, sołtysi, mieszkańcy gminy z różnych miejscowości w różnych grupach wiekowych, w tym mieszkańcy obszaru rewitalizacji. Dzięki udziałowi różnych osób/podmiotów procesu rewitalizacji, możliwe było skonfrontowanie różnych punktów widzenia oraz wypracowanie wspólnej wizji.

Zbieranie uwag w postaci elektronicznej oraz papierowej

Zbieranie uwag w postaci elektronicznej oraz papierowej odbywało się z wykorzystaniem formularza konsultacyjnego udostępnionego na stronie internetowej Biuletynu Informacji Publicznej Gminy Korzenna (bip.malopolska.pl/ugkorzenna), na portalu gminy (www.korzenna.pl) oraz w Urzędzie Gminy Korzenna (Dziennik Podawczy) w dniach i godzinach pracy urzędu. Uzupelnione formularze konsultacyjne mogły być dostarczone: drogą elektroniczną na adres e-mail: gmina@korzenna.pl; drogą pocztową na adres: Urząd Gminy Korzenna, Korzenna 325, 33-322 Korzenna; do Urzędu Gminy Korzenna (Dziennik Podawczy) w dniach i godzinach pracy urzędu. Uwagi zbierano do 16 grudnia 2020 r. tj. przez cały okres trwania konsultacji społecznych.

W poniższej tabeli zaprezentowano treści uwag, które zgłoszone zostały przez interesariuszy procesu rewitalizacji w trakcie konsultacji społecznych w postaci elektronicznej oraz papierowej. Ogółem zgłoszono 20 formularzy, uwzględniono wszystkie uwagi zgłoszone w formularzach. Część zgłoszonych uwag odnosi się nie tylko do wypisania/wyłączenia z obszaru rewitalizacji, lecz także do wypisania/wyłączenia z obszaru zdegradowanego, jednakże biorąc pod uwagę metodologię wyznaczenie tego obszaru opartą na danych statystycznych nie ma możliwości wypisania/wyłączenia z obszaru zdegradowanego. Dlatego część zgłoszonych uwag została uwzględniona częściowo. W tabeli znajduje się informacja o uwzględnieniu zgłoszonej uwagi.

Rysunek 4. Lista uwag zgłoszona przez Interesariuszy procesu rewitalizacji

Lp.	Gmina - Sołectwo	Uwaga: uwzględniona/ uwzględniona częściowo/ uwaga nieuwzględniona	Numer działki
1	Korzenna – Lipnica Wielka	Uwaga uwzględniona	730/5
2	Korzenna – Lipnica Wielka	Uwaga uwzględniona	730/4
3	Korzenna – Lipnica Wielka	Uwaga uwzględniona częściowo	984/4, 984/5
4	Korzenna – Lipnica Wielka	Uwaga uwzględniona	804/2
5	Korzenna – Lipnica Wielka	Uwaga uwzględniona	804/7
6	Korzenna – Lipnica Wielka	Uwaga uwzględniona	538/4

7	Korzenna – Lipnica Wielka	Uwaga uwzględniona	984/1
8	Korzenna – Lipnica Wielka	Uwaga uwzględniona	984/3
9	Korzenna – Lipnica Wielka	Uwaga uwzględniona	984/9
10	Korzenna – Korzenna	Uwaga uwzględniona	369/4
11	Korzenna – Korzenna	Uwaga uwzględniona	213/7
12	Korzenna – Korzenna	Uwaga uwzględniona	229/4
13	Korzenna – Korzenna	Uwaga uwzględniona	368/6, 368/8
14	Korzenna – Korzenna	Uwaga uwzględniona	221/1, 229/3, 229/1
15	Korzenna – Korzenna	Uwaga uwzględniona	326/3
16	Korzenna – Korzenna	Uwaga uwzględniona	212/1
17	Korzenna – Korzenna	Uwaga uwzględniona	533/8
18	Korzenna – Korzenna	Uwaga uwzględniona	247/2
19	Korzenna – Wojnarowa	Uwaga uwzględniona	714/1
20	Korzenna – Jasienna	Uwaga uwzględniona	667/1

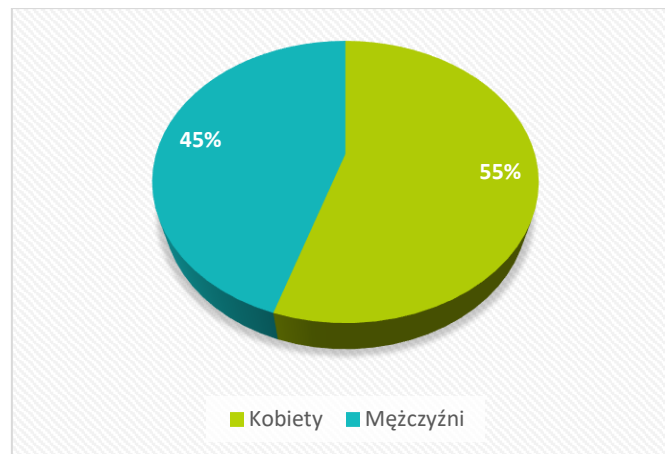
Badania sondażowe w formie ankiet

Badania sondażowych w formie ankiet, przeprowadzane były do 16 grudnia 2020 r. tj. przez cały okres trwania konsultacji społecznych. Ankieta dostępna była na stronie internetowej Biuletynu Informacji Publicznej Gminy Korzenna (bip.malopolska.pl/ugkorzenna), na portalu gminy (www.korzenna.pl) oraz w Urzędzie Gminy Korzenna (Dziennik Podawczy). Uzupelnione ankiety mogły być dostarczone: drogą elektroniczną na adres e-mail: gmina@korzenna.pl; drogą pocztową na adres: Urząd Gminy Korzenna, Korzenna 325, 33-322 Korzenna; do Urzędu Gminy Korzenna (Dziennik Podawczy) w dniach i godzinach pracy urzędu. W badaniu mógł wziąć udział każdy zainteresowany.

Za pomocą ankiety interesariusze zgłaszali swoje uwagi na temat wyznaczonego obszaru zdegradowanego i obszaru rewitalizacji. Poniżej zaprezentowano wyniki badań sondażowych przeprowadzonych w trakcie konsultacji społecznych. W próbie badawczej znalazło się 40 osób, z czego 22 ankiety wypełniły kobiety tj. 55 %. Ankiety wypełnione przez mężczyzn stanowiły mniejszość tj. 45% ogółu badanych.

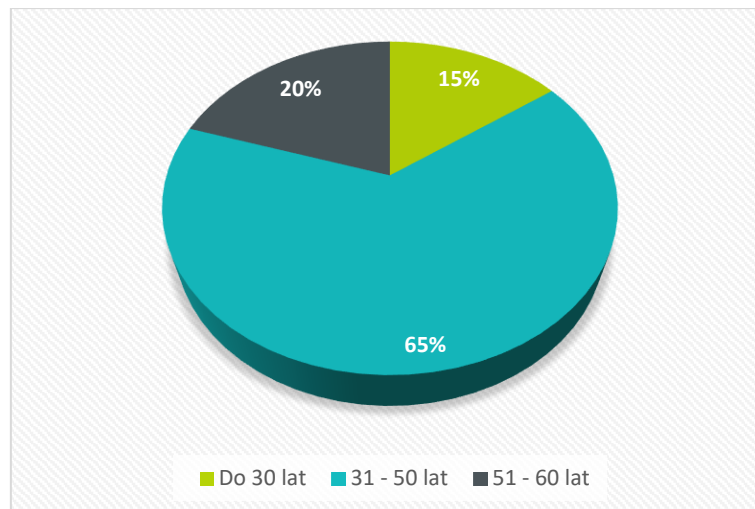


Rysunek 5. Struktura respondentów ze względu na płeć



W badanej zbiorowości najliczniejszą grupę stanowiły osoby w wieku od 31 do 50 lat – tj. 65% ogółu badanych. W następnej kolejności najliczniejszą grupą były osoby w wieku od 51 do 60 lat – tj. 20%. Osoby do 30 roku życia stanowiły najmniejszą grupę tj. 15% ogółu badanych. W badaniu nie brały udział osoby w wieku powyżej 60 lat.

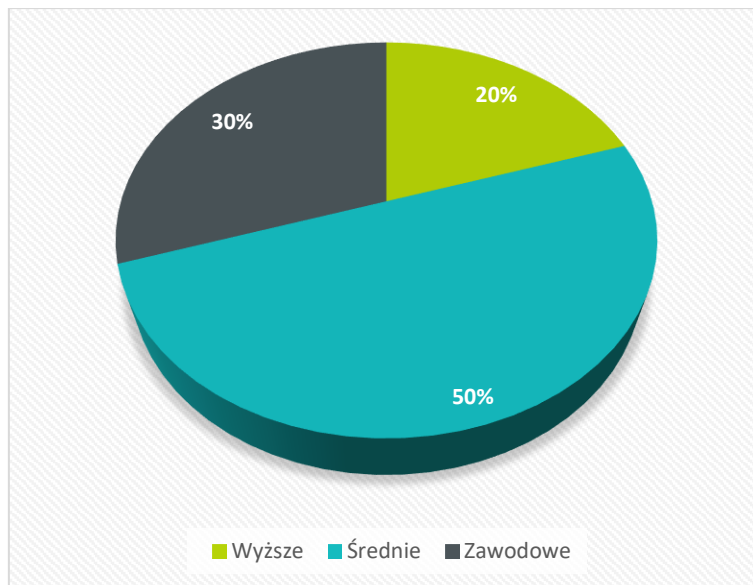
Rysunek 6. Struktura respondentów ze względu na wiek



W badaniu wzięły udział osoby różniące się między sobą stopniem wykształcenia. Równo połowa badanych tj. 50% respondentów to osoby z wykształceniem średnim. 30% ogółu badanych to grupa osób z wykształceniem zawodowym, natomiast 20% deklarowało posiadanie wykształcenia wyższego. W próbie badawczej nie było osób z wykształceniem podstawowym lub gimnazjalnym.

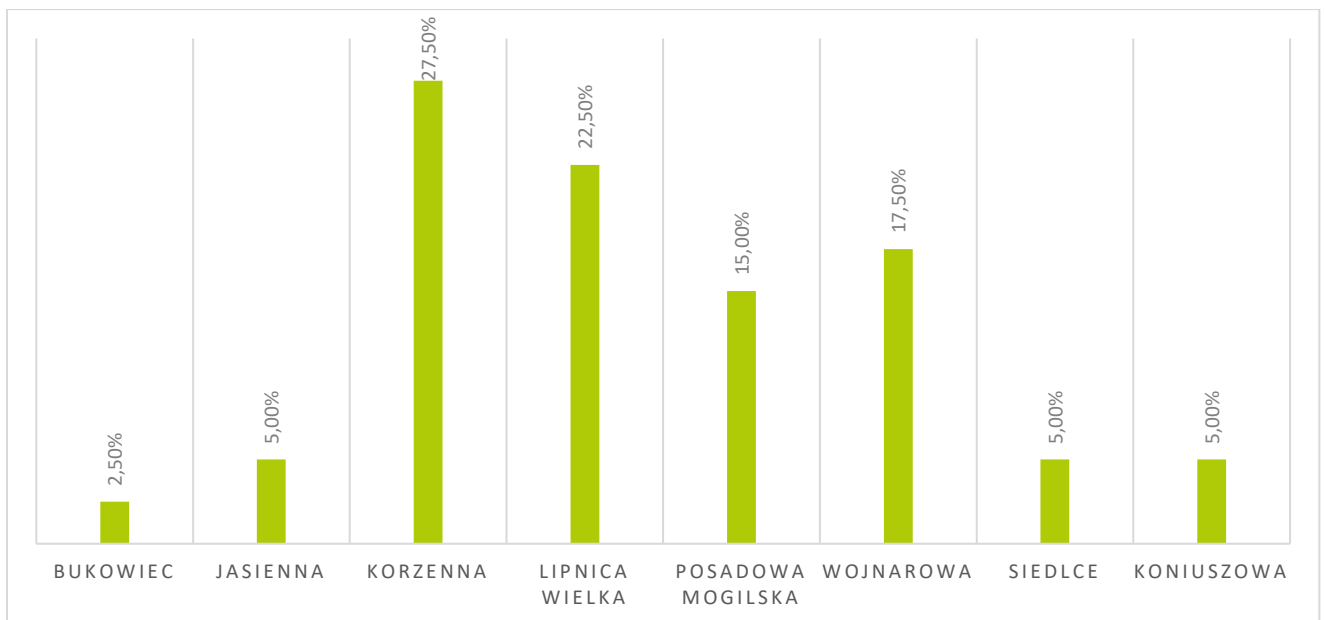


Rysunek 7. Struktura respondentów ze względu na wykształcenie



Wśród uczestników badania najwięcej osób to mieszkańcy sołectwa Korzenna tj. 27,50% ogółu badanych. Najmniej liczną grupę stanowili mieszkańcy sołectwa Bukowiec (2,5%). Poniższy wykres przedstawia szczegółowy podział respondentów biorących udział w badaniu ze względu na miejsce zamieszkania.

Rysunek 8. Struktura respondentów ze względu na miejsce zamieszkania

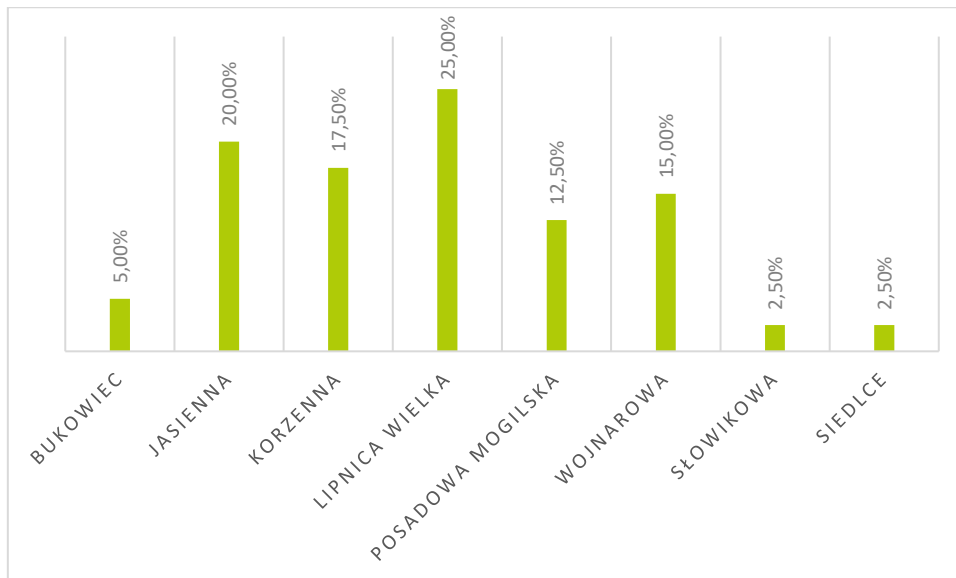


Ankieta składała się z 9 pytań. Większość z nich była wielokrotnego wyboru. W pierwszej kolejności respondenci zostali poproszeni o wskazanie sołectw/obszarów, które ich zdaniem powinny zostać poddane procesowi rewitalizacji. Ankietowani najczęściej wymieniali sołectwo Lipnica Wielka (25,0%), sołectwo Jasienna (20,0%) oraz sołectwo Korzenna (17,5%). W dalszej



kolejności wskazano na sołectwo Wojnarowa, Posadowa Mogilska oraz Bukowiec. Najmniej głosów otrzymało sołectwo Słowikowa oraz Siedlce (równo po 2,5%).

Rysunek 9. Sołectwa, które zdaniem respondentów powinny zostać poddane rewitalizacji



Respondentów zapytano również o ich związek ze wskazanym obszarem, który ich zdaniem powinien zostać poddany procesowi rewitalizacji. 67,5% wskazało, że jest to ich miejsce zamieszkania. Dla 25,0% badanych wskazany obszar jest miejscem pracy, a 7,5% że jest to miejsce wypoczynku.

Najważniejszym problemem społecznym, jaki respondenci dostrzegają na wskazanym przez siebie obszarze, jest bezrobocie (20,0%), niewystarczający dostęp do infrastruktury społecznej (edukacyjnej, wychowawczej, opieki medycznej, pomocy społecznej) – (17,5%) oraz migracja mieszkańców (15,0%). Żaden z respondentów nie wskazał dodatkowych „innych” problemów społecznych niż te występujące w ankiecie.

Rysunek 10. Najważniejsze problemy społeczne, jakie w opinii respondentów występują na wskazanym przez nich obszarze

Problemy społeczne	%
Bezrobocie	20,0%
Ubóstwo	7,5%
Patologie społeczne (alkoholizm, narkomania)	7,5%
Przemoc w rodzinie	2,5%
Migracja mieszkańców	15,0%
Wandalizm, przestępczość	2,5%
Niski poziom edukacji	5,0%
Niski poziom integracji społecznej	5,0%

Brak poczucia bezpieczeństwa	5,0%
Niewystarczający dostęp do infrastruktury społecznej (edukacyjnej, wychowawczej, opieki medycznej, pomocy społecznej)	17,5%
Niewystarczająca oferta kulturalna	5,0%
Niewystarczająca oferta sportowo-rekreacyjna (place zabaw, boiska itp.)	7,5%
Inne:	0,0%

Analizie poddane zostały również problemy gospodarcze. Respondenci uważają, że najważniejszym problemem gospodarczym występującym na wskazanym przez nich obszarze jest brak miejsc pracy/ niewystarczająca ilość miejsc pracy / zbyt mała oferta miejsc pracy itp. – te odpowiedzi te stanowiły aż 32,5% wszystkich odpowiedzi i zostały ujęte przez respondentów w punkcie „inne, jakie:...”. Kolejnym problemem według ankietowanych jest również niski poziom przedsiębiorczości (25,0%) na wskazanym obszarze oraz zła kondycja lokalnych przedsiębiorstw (17,5%).

Rysunek 11. Najważniejsze problemy gospodarcze, jakie w opinii respondentów występują na wskazanym przez nich obszarze

Problemy gospodarcze	%
Niski poziom przedsiębiorczości	25,0%
Zła kondycja lokalnych przedsiębiorstw	17,5%
Brak nowych inwestycji	10,0%
Słaby rozwój handlu i usług	5,0%
Brak wsparcia w tworzeniu własnej działalności gospodarczej	5,0%
Brak lub niewystarczająca promocja regionu	5,0%
Inne:	32,5%

W ankiecie dotyczącej problemów środowiskowych, kolejny raz najczęściej wybieraną odpowiedzi (37,5%) była odpowiedź „inne, jakie:...”, w której to respondenci za największe problemy w obszarze problemów środowiskowych wskazali: m.in. niewykorzystanie naturalnych walorów i zasobów otoczenia, zaśmiecone otoczenie, zły stan estetyczny otoczenia. Drugim najczęściej występującym problemem wskazanym przez respondentów było zanieczyszczenie środowiska naturalnego (32,5%) oraz niewystarczające zarządzanie gospodarką odpadów komunalnych (12,5%).

Rysunek 12. Najważniejsze problemy środowiskowe, jakie w opinii respondentów występują na wskazanym przez nich obszarze

Problemy środowiskowe	%
Zanieczyszczenie środowiska naturalnego	32,5%

Niewystarczające zarządzanie gospodarką odpadów komunalnych	12,5%
Zły stan powietrza	5,0%
Brak kanalizacji sanitarnej powodujący zanieczyszczenie gleby i wód powierzchniowych i podziemnych	10,0%
Dziki wysypiska śmieci	2,5%
Inne:	37,5%

Kolejnym etapem badania było sprawdzenie, jakie są według respondentów najważniejsze problemy przestrzenno-funkcjonalne występujące na wskazanym w ankiecie obszarze. W tym przypadku najczęściej wskazywane odpowiedzi to niewystarczająca ilość miejsc parkingowych (32,5%), zły/niewystarczający stan infrastruktury drogowej (27,5%) jak również niewystarczający dostęp do komunikacji zbiorowej (25,0%).

Rysunek 13. Najważniejsze problemy przestrzenno-funkcjonalne, jakie w opinii respondentów występują na wskazanym przez nich obszarze

Problemy przestrzenno-funkcjonalne	%
Niewystarczająca ilość miejsc parkingowych	32,5%
Zły stan zabytków	7,5%
Niewystarczający dostęp do obiektów handlowych i usługowych	7,5%
Niewystarczający dostęp do komunikacji zbiorowej	25,0%
Zły/niewystarczający stan infrastruktury drogowej	27,5%
Inne:	0,0%

Jeśli chodzi o problemy techniczne występujące na wskazanych przez respondentów obszarach, najczęściej wskazywanym problemem był zły/niewystarczający stan sieci kanalizacyjnej (37,5)%, z zły/niewystarczający stan sieci wodociągowej (25,0%) a także zły/niewystarczający stan techniczny obiektów użyteczności publicznej (17,5%).

Rysunek 14. Najważniejsze problemy techniczne, jakie w opinii respondentów występują na wskazanym przez nich obszarze

Problemy techniczne	%
Zły/niewystarczający stan techniczny obiektów użyteczności publicznej	17,5%
Zły/niewystarczający stan techniczny budynków mieszkalnych	5,0%
Zły/niewystarczający stan sieci kanalizacyjnej	37,5%

Zły/niewystarczający stan sieci wodociągowej	25,0%
Zły/niewystarczający stan sieci elektrycznej	7,5%
Zły/niewystarczający stan sieci gazownictwa	7,5%
Inne:	0,0%

Kolejnym elementem ankiety była konieczność podania przez respondentów jakie w ich opinii działania należy podjąć podczas procesu rewitalizacji, aby zniwelować negatywne zjawiska. Łącznie udzielono 17 odpowiedzi. Najczęściej występująca odpowiedź to remont/modernizacja/budowa obiektów użyteczności publicznej np. sportowych, rekreacyjnych, administracyjnych itp. (7). W dalszej kolejności pojawiły się odpowiedzi: budowa dróg i chodników (4), budowa sieci kanalizacyjnej (3), budowa sieci wodociągowej (3).

Rysunek 15. Działania, jakie należy podjąć podczas rewitalizacji, aby zniwelować negatywne zjawiska

Wyszczególnienie	N
Budowa/modernizacja/ remont budynków użyteczności publicznej	7
Budowa dróg i chodników	4
Budowa sieci kanalizacyjnej	3
Budowa sieci wodociągowej	3

W ostatniej już części ankiety następnej respondenci określili 3 najważniejsze potencjały wskazanych obszarów. Do najczęściej wskazywanych odpowiedzi zaliczyć należy: bezpieczeństwo (17,5%), kapitał ludzki (15,0%), edukację (10%), ofertę sportowo-rekreacyjną (10%) i turystykę (10%).

Rysunek 16. Najważniejsze potencjały obszaru, jakie w opinii respondentów występują na wskazanym przez nich obszarze

Potencjały	%
Kapitał ludzki	15,0%
Bezpieczeństwo	17,5%
Edukacja	10,0%
Poziom integracji społecznej	5,0%
Dostęp do infrastruktury społecznej (edukacyjnej, wychowawczej, opieki medycznej, pomocy społecznej)	5,0%
Oferta kulturalna	5,0%
Oferta sportowo-rekreacyjna (place zabaw, boiska itp..)	10,0%
Turystyka	10,0%

Przedsiębiorczość	2,5%
Stan środowiska naturalnego	7,5%
Infrastruktura komunalna (inf. wodno-kanalizacyjna, inf. elektryczna, inf. gazowa)	2,5%
Dostęp do usług handlowych	5,0%
Transport (drogi, komunikacja zbiorowa)	5,0%
Inne:	0,0%

Zbieranie uwag ustnych

Zbierania uwag ustnych interesariuszy procesu rewitalizacji odbywało się w terminie **do 16 grudnia 2020 r.**, czyli przez cały okres trwania konsultacji społecznych, w budynku Urzędu Gminy Korzenna (Dziennik Podawczy) w dniach i godzinach pracy urzędu. W tym czasie każdy zainteresowany interesariusz będąc w budynku urzędu mógł zasięgnąć informacji od pracowników UG Korzenna na temat rewitalizacji, zadać interesujące go pytania i zgłosić ustnie swoje uwagi. W trakcie trwania konsultacji społecznych nie zgłoszono żadnych uwag ustnych.

Podsumowanie

Nieliczne uwagi zgłoszone przez interesariuszy podczas przeprowadzonych konsultacji społecznych odnosiły się do załącznika graficznego – mapy ukazującej zasięg obszaru zdegradowanego i obszaru rewitalizacji Gminy Korzenna. Uwagi te względu na wolę mieszkańców zostały uwzględnione w korygowanym obszarze rewitalizacji, niemniej stanowią niewielką zmianę polegającą na usunięciu części lub całości działki z obszaru rewitalizacji. Zmiany obszaru rewitalizacji wynikające z konsultacji społecznych dotyczą pomniejszenia go o fragmenty działek bądź całe działki, które nie są zabudowane, w związku z czym wprowadzone zmiany nie powodują zmiany liczby mieszkańców obszaru rewitalizacji. W stosunku do całości wyznaczonego na terenie gminy obszaru, wprowadzone zmiany wynikające z konsultacji są znikome. Konsultacje zakończono w dniu 16.12.2020 r. Większość opinii pozyskanych w konsultacjach społecznych jest tożsama z wnioskami sformułowanymi w diagnozie Gminy Korzenna.



SPIS RYSUNKÓW

Rysunek 1. Obwieszczenie w Biuletynie Informacji Publicznej o terminach i formach konsultacji społecznych.....	6
Rysunek 2. Ogłoszenie na stronie www.korzenna.pl o terminach i formach konsultacji społecznych.....	6
Rysunek 3. Obwieszczenia na tablicach ogłoszeń w miejscach publicznych - fotografie.....	7
Rysunek 4. Lista uwag zgłoszona przez Interesariuszy procesu rewitalizacji.....	8
Rysunek 5. Struktura respondentów ze względu na płeć.	10
Rysunek 6. Struktura respondentów ze względu na wiek.....	10
Rysunek 7. Struktura respondentów ze względu na wykształcenie.....	11
Rysunek 8. Struktura respondentów ze względu na miejsce zamieszkania.....	11
Rysunek 9. Sołectwa, które zdaniem respondentów powinny zostać poddane rewitalizacji.....	12
Rysunek 10. Najważniejsze problemy społeczne, jakie w opinii respondentów występują na wskazanym przez nich obszarze.....	12
Rysunek 11. Najważniejsze problemy gospodarcze, jakie w opinii respondentów występują na wskazanym przez nich obszarze.....	13
Rysunek 12. Najważniejsze problemy środowiskowe, jakie w opinii respondentów występują na wskazanym przez nich obszarze.....	13
Rysunek 13. Najważniejsze problemy przestrzenno-funkcjonalne, jakie w opinii respondentów występują na wskazanym przez nich obszarze.....	14
Rysunek 14. Najważniejsze problemy techniczne, jakie w opinii respondentów występują na wskazanym przez nich obszarze.....	14
Rysunek 15. Działania, jakie należy podjąć podczas rewitalizacji, aby zniwelować negatywne zjawiska.....	15
Rysunek 16. Najważniejsze potencjały obszaru, jakie w opinii respondentów występują na wskazanym przez nich obszarze.....	15