



Raport z konsultacji społecznych
obszarów zdegradowanych
i obszarów rewitalizacji

Gminny Program Rewitalizacji
Gminy Korzenna



SPIS TREŚCI

Spis treści	2
Wprowadzenie	3
Osoby/podmioty uprawnione do udziału w konsultacjach społecznych	4
Konsultacje społeczne	5
Termin konsultacji społecznych.....	5
Przebieg konsultacji społecznych	7
Zbieranie uwag w postaci elektronicznej oraz papierowej	7
Indywidualne wywiady pogłębione	8
Warsztaty diagnostyczno-projektowe wraz ze spacerem studyjnym	9
Wykorzystanie grup przedstawicielskich.....	10
Spotkania konsultacyjne połączonych z debatą, podczas której zbierane będą uwagi w formie ustnej.....	11
Badania sondażowe w formie ankiet	12

WPROWADZENIE

Konsultacje społeczne to proces, w którym przedstawiciele władz przedstawiają obywatelom swoje plany dotyczące np. aktów prawnych, inwestycji lub innych przedsięwzięć, które będą miały wpływ na życie codzienne i pracę obywateli. Pozwalają na uzyskanie opinii, stanowisk, propozycji, itp. od instytucji i osób, których dotkną, w sposób bezpośredni lub pośredni skutki proponowanych przez administrację działań. Przeprowadzone konsultacje społeczne w znacznym stopniu zmniejszą ryzyko, że stworzony dokument nie będzie uwzględniał oczekiwań poszczególnych grup, do których jest adresowany.

Podczas trwania konsultacji społecznych interesariusze, przede wszystkim mieszkańcy, ale także przedsiębiorcy, organizacje pozarządowe i inne zainteresowane strony miały możliwość zapoznania się z treścią konsultowanych dokumentów. Konsultacje nie ograniczają się jednak tylko do przedstawienia dokumentu, ale także do wysłuchania opinii i sugestii na jego temat, modyfikowania i informowania o ostatecznej decyzji.

Przedmiotem prowadzonych konsultacji społecznych było wyznaczenie obszarów zdegradowanych oraz obszarów rewitalizacji do Gminnego Programu Rewitalizacji.

Obszar zdegradowany - obszar, na którym zidentyfikowano stan kryzysowy. Dotyczy to najczęściej obszarów miejskich, ale także wiejskich. Obszar zdegradowany może być podzielony na podobszary, w tym podobszary nieposiadające ze sobą wspólnych granic pod warunkiem stwierdzenia sytuacji kryzysowej na każdym z podobszarów.¹

Obszar rewitalizacji - obszar obejmujący całość lub część obszaru zdegradowanego, cechującego się szczególną koncentracją negatywnych zjawisk, o których mowa w pkt 2, na którym, z uwagi na istotne znaczenie dla rozwoju lokalnego, zamierza się prowadzić rewitalizację. Obszar rewitalizacji może być podzielony na podobszary, w tym podobszary nieposiadające ze sobą wspólnych granic, lecz nie może obejmować terenów większych niż 20% powierzchni gminy oraz zamieszkałych przez więcej niż 30% mieszkańców gminy. W skład obszaru rewitalizacji mogą wejść obszary występowania problemów przestrzennych, takich jak tereny poprzemysłowe (w tym portowe i powydobywcze), powojenne lub pokolejowe, wyłącznie w przypadku, gdy przewidziane dla nich działania są ściśle powiązane z celami rewitalizacji dla danego obszaru rewitalizacji.²

¹Wytyczne w zakresie rewitalizacji w programach operacyjnych na lata 2014 – 2020, ministerstwo Infrastruktury i Rozwoju, Warszawa 3 lipca 2015 r.

²Ibidem

Osoby/podmioty uprawnione do udziału w konsultacjach społecznych

Zgodnie z Ustawą z dnia 9 października 2015r. o rewitalizacji do udziału w konsultacjach społecznych uprawnione są następujące osoby/podmioty:

- mieszkańcy obszaru rewitalizacji oraz właścicieli, użytkowników wieczności nieruchomości i podmiotów zarządzających nieruchomościami znajdującymi się na tym obszarze, w tym spółdzielnie mieszkaniowe, wspólnoty mieszkaniowe i towarzystwa budownictwa społecznego,
- mieszkańcy gminy,
- podmioty prowadzące lub zamierzające prowadzić na obszarze gminy działalność gospodarczą,
- podmioty prowadzące lub zamierzające prowadzić na obszarze gminy działalność społeczną, w tym organizacje pozarządowe i grupy nieformalne,
- jednostki samorządu terytorialnego i ich jednostki organizacyjne,
- organy władzy publicznej,
- inne podmioty realizujące na obszarze rewitalizacji uprawnienia Skarbu Państwa.

KONSULTACJE SPOŁECZNE

Termin konsultacji społecznych

Konsultacje społeczne przeprowadzone zostały w dniach 02.07.2016 roku – 26.07.2016 roku w następujących formach:

1. Zbieranie uwag w postaci elektronicznej oraz papierowej,
2. Badań sondażowych w formie ankiet,
3. Indywidualnych wywiadów pogłębionych,
4. Warsztatów diagnostyczno-projektowych połączonych ze spacerem studyjnym,
5. Wykorzystania grup przedstawicielskich (panel ekspercki),
6. Spotkań konsultacyjnych połączonych z debatą, podczas której zbierane będą uwagi w formie ustnej.

Data rozpoczęcia konsultacji społecznych oraz formy konsultacji społecznych, w jakich były prowadzone konsultacje zostały opublikowane 24.06.2016 r. Termin ogłoszenia jest zgodny z Ustawą o rewitalizacji. Ponadto, zgodnie z art. 6 ust. 2 Ustawy o rewitalizacji z dnia 9 października 2015 r. o konsultacjach społecznych poinformowano nie tylko obwieszczeniem, ale także w sposób zwyczajowo przyjęty w Gminie Korzenna oraz ogłoszenie na stornie gminy w Biuletynie Informacji Publicznej. Informację o prowadzonych konsultacjach społecznych zamieszczono na plakatach informacyjnych i rozwieszono w miejscach publicznych.

Diagnoza, która powstała na potrzeby opracowania GPR, udostępniona została interesariuszom procesu rewitalizacji w dniu 24.06.2016 r. na stronie BIP oraz w siedzibie Urzędu Gminy Korzenna w pokoju 36.

Rysunek 1. Ogłoszenie o terminach konsultacji społecznych dotyczących wyznaczenia obszaru zdegradowanego i obszaru rewitalizacji

► **Strona główna**

Wprowadzenie

► **podmiotowe**

Rada

Wójt

Biografia

Kompetencje

Kontakt

Dyżury

Zarządzenia

Obwieszczenia i zawiadomienia

2016

2015

2014

2013

2012

2011

2010

2009

2008

2007

2006

2005

2004

2003

2002

2001

2000

Stanowiska

Wystąpienia publiczne

OBWIESZCZENIE WÓJTA GMINY KORZENNA z dnia 24 czerwca 2016 r. - KONSULTACJE SPOŁECZNE projektu uchwały Rady Gminy Korzenna w sprawie wyznaczenia obszaru zdegradowanego i obszaru rewitalizacji

► Załączniki

Pobierz wszystkie załączniki

Pobierz	Złóż	Obwieszczenie-Konsultacje-obszary.pdf Data: 2016-06-24 13:36:05 Rozmiar: 743.85k	+ Metryka
Pobierz	Złóż	Obszary-projekt uchwały.pdf Data: 2016-06-24 13:36:48 Rozmiar: 38.04k	+ Metryka
Pobierz	Złóż	Podobszar I - Bukowiec.pdf Data: 2016-06-24 13:44:59 Rozmiar: 3.87M	+ Metryka
Pobierz	Złóż	Obszar zdegradowany.pdf Data: 2016-06-24 13:44:59 Rozmiar: 5.54M	+ Metryka
Pobierz	Złóż	Podobszar II - Jasienna.pdf Data: 2016-06-24 13:44:59 Rozmiar: 6.35M	+ Metryka
Pobierz	Złóż	Podobszar III - Korzenna.pdf Data: 2016-06-24 13:44:59 Rozmiar: 12.97M	+ Metryka
Pobierz	Złóż	Podobszar IV - Lipnica Wielka.pdf Data: 2016-06-24 13:45:00 Rozmiar: 10.09M	+ Metryka
Pobierz	Złóż	Podobszar V - Wojnarów.pdf Data: 2016-06-24 13:45:00 Rozmiar: 16.33M	+ Metryka
Pobierz	Złóż	Diagnoza - Gmina Korzenna.pdf Data: 2016-06-24 13:45:38 Rozmiar: 6.81M	+ Metryka
Pobierz	Złóż	Formularz zgłaszania uwag.docx Data: 2016-06-24 13:46:34 Rozmiar: 459.25k	+ Metryka
Pobierz	Złóż	Ankieta obszary.docx Data: 2016-06-24 13:46:40 Rozmiar: 466.62k	+ Metryka

Źródło: strona internetowa: bip.malopolska.pl/ugkorzenna

Rysunek 2. Plakat informujący o konsultacjach społecznych

WÓJT GMINY KORZENNA zaprasza na KONSULTACJE SPOŁECZNE

dotyczące projektu uchwały w sprawie wyznaczenia obszaru zdegradowanego i obszaru rewitalizacji oraz projektu uchwały w sprawie określenia zasad wyznaczenia składu oraz zasad działania Komitetu Rewitalizacji

2.07.2016 – 26.07.2016

Konsultacje społeczne prowadzone będą w następujących formach:

- 1 Zbierania uwag w postaci elektronicznej oraz papierowej do 26 lipca 2016 r.
- 2 Badań sondażowych w formie ankiet do 26 lipca 2016 r.
- 3 Indywidualnych wywiadów pogłębionych od 14 lipca 2016 r. do 18 lipca 2016 r.
- 4 Warsztatów diagnostyczno-projektowych i spaceru studyjnego 19 lipca 2016 r. o godz. 17:00 w Urzędzie Gminy Korzenna (sala posiedzeń)
- 5 Wykorzystania grup przedmiotowych (panel ekspercki) od 20 lipca 2016 r. do 21 lipca 2016 r.
- 6 Spotkań konsultacyjnych z interesariuszami procesu rewitalizacji połączonych z debatą i zbieraniem uwag w formie Usługi Społecznej podjętych w:

- Doms Kultury w Mogilinie w dniu 6 lipca 2016 r. o godz. 17:00 w szczególności dla mieszkańców sołectwa Mogiło, Konuszków, Epsawdowa, Mogiła
- Doms Kultury w Siedlaczach w dniu 4 lipca 2016 r. o godz. 17:00 w szczególności dla mieszkańców sołectwa Siedlach, Słowekowa, Miłkowa, Janczów, Łąka, Trzycelec
- Doms Kultury w Jasiennie w dniu 5 lipca 2016 r. o godz. 17:00 w szczególności dla mieszkańców sołectwa Jasienna
- Urzędzie Gminy Korzenna (sala posiedzeń) w dniu 11 lipca 2016 r. o godz. 17:00 w szczególności dla mieszkańców sołectwa Korzenna, Łyczba, Necew
- Doms Kultury w sołectwie Lipnica Wielka w dniu 7 lipca 2016 r. o godz. 17:00 w szczególności dla mieszkańców sołectwa Lipnica Wielka, Bucowice
- Doms Kultury w sołectwie Wojnarów w dniu 8 lipca 2016 r. o godz. 17:00 w szczególności dla mieszkańców sołectwa Wojnarów

Pomocny kontakt w sprawie ogłoszenia:
 • tel. 0142 661 00 00 (biuro), 661 00 00 (biuro Informacji Publicznej) Gminy Korzenna (bip.malopolska.pl/ugkorzenna)
 • fax 661 00 00 (główny) / www.korzenna.pl
 • w siedzibie Gminy, ul. Żelazna w parku 47-23 w miejsc. I górnym przyjeździe

Usługi w/w Urzędzie oraz w/w miejscach będą dostępne:
 • drogą elektroniczną do dnia 4 lipca: wywiadacz@korzenna.pl
 • drogą pocztową do w/w Urzędzie Gminy Korzenna, Korzenna 325, 33-022 Korzenna,
 ul. Lipowa 10a Korzenna (Dzielnia Powiatowy lub POK) w 381 przyjeździe / godzinach pracy urzędu.

bip.malopolska.pl/ugkorzenna • www.korzenna.pl

PRZEBIEG KONSULTACJI SPOŁECZNYCH

W konsultacjach społecznych wzięli udział przedstawiciele różnych grup, między innymi przedstawiciele Urzędu Gminy, radni, przedstawiciele mieszkańców oraz lokalni liderzy opinii publicznej. Dzięki udziałowi osób/podmiotów procesu rewitalizacji możliwe było skonfrontowanie różnych punktów widzenia oraz wypracowanie wspólnej wizji.

Zbieranie uwag w postaci elektronicznej oraz papierowej

W poniższej tabeli zaprezentowano treści uwag, które zgłoszone zostały przez interesariuszy procesu rewitalizacji w trakcie konsultacji społecznych w postaci elektronicznej oraz papierowej. Uwagi w postaci elektronicznej oraz papierowej można było składać przez cały okres trwania konsultacji społecznych w Gminie Korzenna (do 26 lipca 2016 r.). Ogółem zgłoszono 131 formularzy, uwzględniono 126, gdyż pozostałe 6 formularzy nie posiadało precyzyjnego wskazania numeru działki, lub działki wskazane nie znajdowały się na obszarze rewitalizacji.

Cześć zgłoszonych uwag odnosi się nie tylko do wypisania/wyłączenia z obszaru rewitalizacji, lecz także do wypisania/wyłączenia z obszaru zdegradowanego, jednakże biorąc pod uwagę metodologię wyznaczenie tego obszaru opartą na danych statystycznych nie ma możliwości wypisania/wyłączenia z obszaru zdegradowanego. Dlatego część zgłoszonych uwag została uwzględniona częściowo.

Ponadto w tabeli znajduje się informacja o uwzględnieniu zgłoszonej uwagi.

Rysunek 3. Lista uwag zgłoszona przez Interesariuszy procesu rewitalizacji

Gmina-Sołectwo	Uwaga uwzględniona/ uwzględniona częściowo	Numer działki
Korzenna- Wojnarowa	Uwaga uwzględniona	864/3, 429
Korzenna- Jasienna		418/6, 417/5, 287, 285, 286, 243/4, 311, 334, 416/1, 416/3, 372, 414/3, 414/6, 414/7, 492/4, 492/3, 417/6, 417/4
Korzenna- Lipnica Wielka		541/2, 735, 731, 732/4, 960/1, 872/2, 872/3
Korzenna		216/12, 253, 254/1, 368/7, 216/13, 216/14, 383/2, 375/1, 367/4, 366/88, 366/89, 324/2, 324/6, 863/4, 863/5, 863/11, 366/62, 366/50, 232/3, 210, 239, 422/2, 532/6, 272/1, 272,

		273, 323, 389, 276, 566/2, 244/6, 244/4, 212/5, 216/6, 484/16, 422/1, 245, 256/3, 225/1, 216/8, 231/5, 216/5, 252, 231/6, 854, 326/6, 326/2, 213/5, 134/2, 506/10, 251, 379/3, 379/4, 193/1, 246, 247/1, 279/2, 212/4, 219/5, 219/6, 533/2, 566/6, 193/4
Korzenna	Uwaga uwzględniona częściowo	221/2, 381/4, 381/3

Do Urzędu Gminy wpłynęły również wnioski o włączenie działek do obszaru rewitalizacji, w wyniku przeanalizowania ich pod kątem zgodności, zostały włączone do obszaru rewitalizacji, a tym samym obszar rewitalizowany został rozszerzony o sołectwo Posadowa Mogilska z następującymi numerami działek:

- 204/2, 204/3, 217/2, 165/2, 207, 167, 165/3, 196, 212/1, 213/1, 194, 200, 161, 212/2, 166/1, 197/1, 195/2.

Indywidualne wywiady pogłębione

Indywidualne wywiady przeprowadzone zostały telefonicznie od 14 do 15 lipca 2016 roku m.in. z przedsiębiorcami oraz z przedstawicielami jednostek publicznych. Łącznie przeprowadzono 5 wywiadów. 2 wywiady przeprowadzone zostały z przedstawicielami jednostek publicznych, natomiast 3 wywiady z przedsiębiorcami prowadzącymi swoją działalność na terenie Gminy Korzenna.

Podczas wywiadu ankietowani wypowiedzieli się m.in. na temat problemów społecznych występujących w gminie. Niektórzy z respondentów wskazywali na problem mieszkańców ze znalezieniem pracy, w szczególności w kilku grupach osób bezrobotnych. Ankietowani wśród problemów społecznych wymienili także brak infrastruktury społecznej oraz starzejące się społeczeństwo.

„Bezrobocie młodych, bezrobocie osób w wieku 50+, bezrobocie jednostek nieposiadających kwalifikacji zawodowych lub osoby posiadają nieodpowiednie kwalifikacje, brak doświadczenia. Jest to spowodowane, że nie są dostosowane kierunki kształcenia, brak poradnictwa zawodowego dla młodzieży skutkujący niewłaściwym wyborem kierunku dalszego kształcenia.”

„Na obszarze gminy dostrzega się brak infrastruktury pomocowej, w procesie aktywizacji grup problemowych tj. świetlice socjoterapeutyczne, place zabaw.”

W trakcie indywidualnych wywiadów pogłębionych respondenci byli proszeni o udzielenie odpowiedzi na pytanie, jakie problemy gospodarcze dostrzegają w gminie Korzenna. Zdecydowana większość

respondentów napotkała trudności w odpowiedzi na te pytanie oraz nie potrafiła wskazać żadnych problemów z jakimi boryka się gmina.

Respondenci, którzy udzielili odpowiedzi na pytanie dotyczące problemów gospodarczych zwracali uwagę przede wszystkim na brak nowych inwestycji oraz niski poziom przedsiębiorczości.

„Nie ma chyba takich możliwości większych, bo się żadnych dużych inwestycji nie robi, więc przedsiębiorczość jest, jaka jest. Jeśli by powstawały jakieś osiedla mieszkaniowe czy przedsiębiorstwa, ktoś na przykład kupuje działkę i buduje jakąś firmę, więc lokalni przedsiębiorcy mieli by pracę, a tak to muszą wyjeżdżać.”

„W wymienionych wsiach dominują małe rodzinne gospodarstwa rolne jednak brak jest zakładów przetwórstwa lokalnych produktów rolnych. Na terenach potencjalnie turystycznych (np. Bukowiec) brak jest zaplecza rekreacyjnego (baz noclegowych, zaplecza gastronomicznego) – takie funkcje mogły by pełnić gospodarstwa agroturystyczne. Brak jest łatwo dostępnych informacji nt. atrakcji Gminy – szlaki rowerowe i piesze, ciekawostki przyrodnicze i architektoniczne, dziedzictwo kulinarne.”

Warto także zwrócić uwagę, iż badani zostali zapytani o możliwe do podjęcia działania, które ograniczyłyby występowanie negatywnych zjawisk w sferze gospodarczej. Ich odpowiedzi koncentrowały się głównie na stworzeniu ułatwień dla prowadzenia działalności gospodarczej oraz inwestowania kapitału.

„Uelastycznienie zapisów miejscowych planów zagospodarowania przestrzennego w taki sposób, aby zachęcić kapitał do inwestowania w Gminie Korzenna. Wprowadzić ulgi w podatku od nieruchomości dla nowo uruchamianych działalności gospodarczych. Zbudowanie infrastruktury umożliwiających podjęcie działalności na wskazanych terenach (np. drogowe, wodno-kanalizacyjne, Internet itd.).”

„Stworzenie warunków zachęcających kapitał do zbudowania zakładów przetwórstwa owocowo-warzywnego, szczególnie z zakresu zdrowej żywności – ciekawym rozwiązaniem w tym zakresie mogą być spółdzielnie. Sprzyjanie powstawaniu gospodarstw agroturystycznych. Działania powinny aktywizować lokalną społeczność, co sprzyja rozwojowi Gminy.”

Zdecydowana większość opinii pozyskanych w trakcie wywiadów jest tożsama z wnioskami sformułowanymi w diagnozie Gminy Korzenna.

Warsztaty diagnostyczno-projektowe wraz ze spacerem studyjnym

Warsztat diagnostyczno-projektowy wraz ze spacerem studyjnym na temat wyznaczenia obszarów zdegradowanych oraz obszarów rewitalizacji odbył się 19 lipca 2016 r, o godzinie 17:00 w Urzędzie

Gminy Korzenna (sala posiedzeń). W warsztacie wzięli udział m.in. Wójt Gminy Korzenna, przedstawiciele Urzędu Gminy, Sołtysi, Radni, mieszkańcy.

Podczas warsztatu diagnostyczno-projektowego przeprowadzona została m.in. analiza SWOT gminy Korzenna. Osoby obecne na warsztatach wymieniły zarówno kilka mocnych jak i słabych stron gminy. Ponadto w trakcie warsztatów miała miejsce debata, której celem była ocena wyznaczonych obszarów rewitalizacji.

Wykorzystanie grup przedstawicielskich

W ramach wykorzystania grup przedstawicielskich przeprowadzono badanie – panel ekspercki – z ekspertami (przedstawicielami jednostki samorządu terytorialnego) z gminy Korzenna. Panel przeprowadzony został przy użyciu specjalnie stworzonego kwestionariusza, który wysłany został drogą elektroniczną. Wykorzystanie grup przedstawicielskich odbyło się od 20 lipca 2016 r. do 21 lipca 2016 r. W badaniu zgodziło się wziąć udział 5 ekspertów. Celem badania było ustosunkowanie się ekspertów do twierdzeń dotyczących sytuacji społeczno-gospodarczej w gminie Korzenna. Poniżej zaprezentowano twierdzenia, które były przedmiotem badania. Eksperci oceniali, w jakim stopniu zgadzają ze stwierdzeniami. Oceny dokonywali w skali od 1 do 5, gdzie 1 oznaczało całkowicie się nie zgadzam a 5 zdecydowanie się zgadzam. Należy nadmienić, iż wszystkie stwierdzenie otrzymały pozytywną ocenę (tj. 3, 4 lub 5) wszystkich ekspertów biorących udział w badaniu.

Lp.	Stwierdzenie	Ocena (pozytywna/negatywna)
1	Sprzyjające położenie geograficzne gminy Korzenna pozwoli jej na rozwój gospodarczy oraz tworzenie nowych inwestycji we współpracy z partnerami spoza gminy, powiatu oraz województwa.	Pozytywna
2	Korzystna sytuacja demograficzna tj. wysoki odsetek mieszkańców w wieku produkcyjnym w stosunku do pozostałych grup ekonomicznych, pozwala na rozwój gospodarczy gminy oraz stanowi potencjał w pozyskiwaniu nowych inwestorów.	Pozytywna
3	Gmina Korzenna posiada walory przyrodnicze i turystyczne, które mogą przyczynić się do rozwoju branży turystycznej w gminie.	Pozytywna
4	W gminie Korzenna istnieją warunki techniczne tj. sieć kanalizacyjna, wodociągowa, gazowa, które zwiększają atrakcyjność gminy oraz mogą przyczynić się do rozwoju sieci osadniczej.	Pozytywna

5	Niskie tempo rozwój oraz brak dużych zakładów pracy wpływa niekorzystnie na sytuację gospodarczą gminy Korzenna, może doprowadzić do zahamowania rozwoju ekonomicznego oraz odpływu osób w wieku produkcyjnym.	Pozytywna
6	Duża liczba osób korzystających z pomocy społecznej w stosunku do powiatu i podregionu stanowi niekorzystną prognozę dotyczącą rozwoju społecznego oraz gospodarczego.	Pozytywna
7	Gminny Program Rewitalizacji umożliwi ograniczenie występowania negatywnych zjawisk w sferze społecznej, gospodarczej, środowiskowej, przestrzenno-funkcjonalnej, technicznej.	Pozytywna
8	Wymiernym rezultatem Gminnego Programu Rewitalizacji będzie integracja lokalnych społeczności wokół wspólnego dobra, co sprawi, iż mieszkańcy będą mocniej zaangażowani w sprawy swojego miejsca zamieszkania.	Pozytywna

Spotkania konsultacyjne połączonych z debatą, podczas której zbierane będą uwagi w formie ustnej.

Spotkania konsultacyjne dotyczące wyznaczenia obszarów zdegradowanych oraz obszarów rewitalizacji odbywały się w poniższych terminach:

1. Dom Kultury w Mogilnie w dniu 6 lipca 2016 r. o godzinie 17:00, w szczególności dla mieszkańców sołectwa Mogilno, Koniuszowa, Posadowa Mogilska
2. Dom Kultury w Siedlcach w dniu 4 lipca 2016 r. o godzinie 17:00, w szczególności dla mieszkańców sołectwa Siedlce, Słowikowa, Miłkowa, Janczowa, Łęka, Trzycierz
3. Dom Kultury Jasiennej w dniu 5 lipca 2016 r. o godzinie 17:00, w szczególności dla mieszkańców sołectwa Jasienna
4. Urząd Gminy Korzenna (sala posiedzeń) w sołectwie Korzenna w dniu 11 lipca 2016 r. o godzinie 17:00, w szczególności dla mieszkańców sołectwa Korzenna, Łyczana, Niecew
5. Dom Kultury w sołectwie Lipnica Wielka w dniu 7 lipca 2016 r. o godzinie 17:00, w szczególności dla mieszkańców sołectwa Lipnica Wielka, Bukowiec
6. Dom Kultury w sołectwie Wojnarowa 8 lipca 2016 r. o godzinie 17:00, w szczególności dla mieszkańców sołectwa Wojnarowa.

Informacja o konsultacjach społecznych zamieszczona została 26.06.2016 r. na stronie internetowej gminy Korzenna oraz w Biuletynie Informacji Publicznej. Informacje na temat konsultacji społecznych były upowszechniane w sposób zwyczajowy dla gminy (m.in. w Kościele). Ponadto rozwieszono w miejscach publicznych plakaty informujące o miejscu i terminie konsultacji społecznych.

Diagnoza, która powstała na potrzeby opracowania GPR, udostępniona została interesariuszom procesu rewitalizacji w dniu 24.06.2016 r.

Podczas spotkań uczestnicy zostali zapoznani z kluczowymi pojęciami dotyczącymi procesu rewitalizacji tj. rewitalizacja, stan kryzysowy, obszar zdegradowany, obszar rewitalizacji. Przedstawiono i szczegółowo omówiono metodologie wyznaczania obszarów zdegradowanych, podejmowano dyskusje z uczestnikami na temat wyznaczonych obszarów. Interesariusze procesu rewitalizacji mieli możliwość wyrażania swoich opinii i sugestii (zbieranie uwag formie ustnej) na temat wyznaczonych obszarów oraz problemów z jakimi boryka się gmina Korzenna.

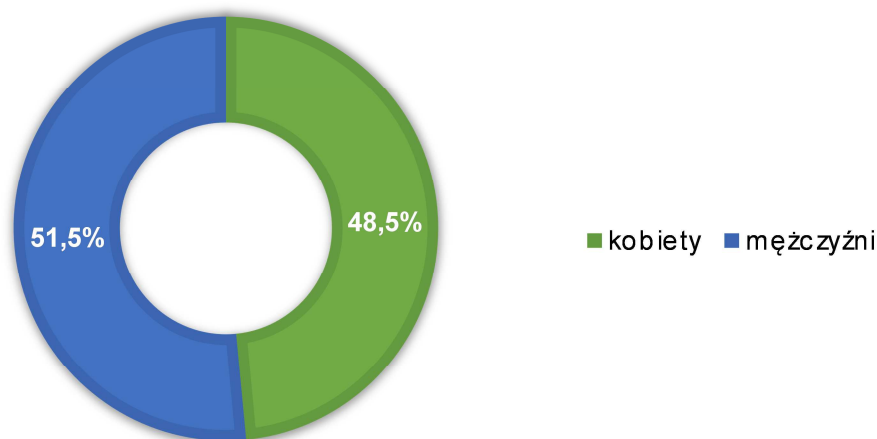
Podczas spotkań interesariusze programu rewitalizacji zgłaszali swoje uwagi na temat wyznaczonych obszarów zdegradowanych i obszarów rewitalizacji. Poniżej zaprezentowano wyniki badań sondażowych przeprowadzonych w trakcie konsultacji społecznych.

W trakcie spotkań nie zgłoszono żadnych uwag ustnych.

Badania sondażowe w formie ankiet

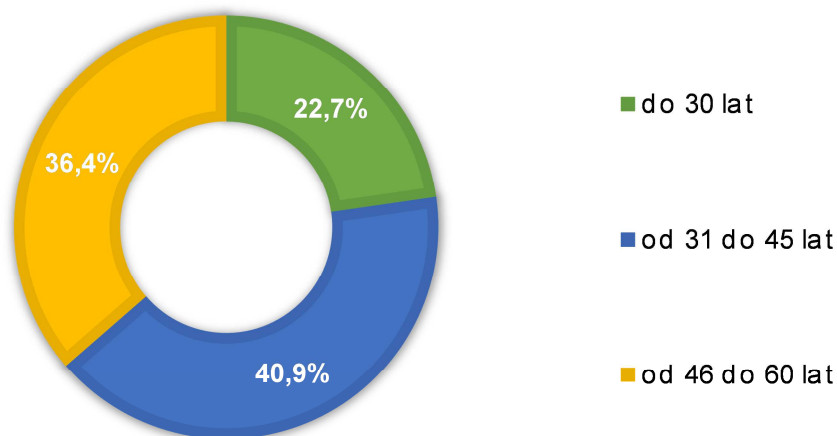
W próbie badawczej znalazły się 33 osoby, z czego 51,5% to mężczyźni. Kobiety stanowiły 48,5% ogółu badanych.

Rysunek 4. Struktura respondentów ze względu na płeć



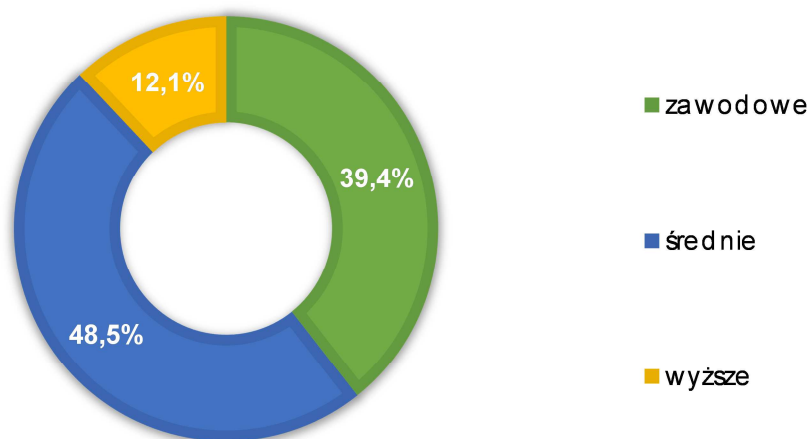
W badanej zbiorowości najliczniejszą grupę stanowiły osoby w wieku od 31 do 45 lat tj. 40,9% ogółu badanych. W następnej kolejności najliczniejszą grupą były osoby w wieku od 46 do 60 lat tj. 36,4%. W badaniu nie brały udział osoby w wieku powyżej 60 lat.

Rysunek 5. Struktura respondentów ze względu na wiek



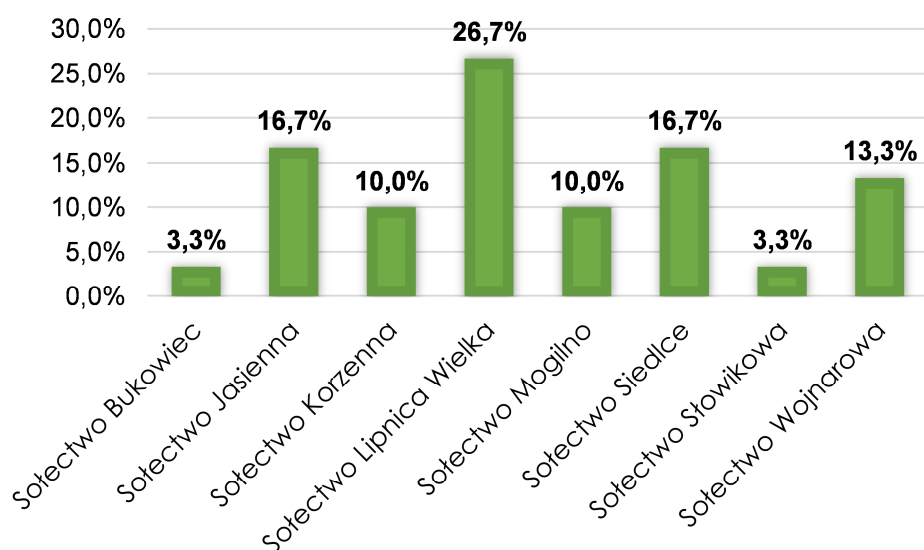
W badaniu wzięto udział 48,5% osób z wykształceniem średnim oraz 39,4% z wykształceniem zawodowym. W próbie badawczej nie było osób z wykształceniem podstawowym lub gimnazjalnym.

Rysunek 6. Struktura respondentów ze względu na wykształcenie



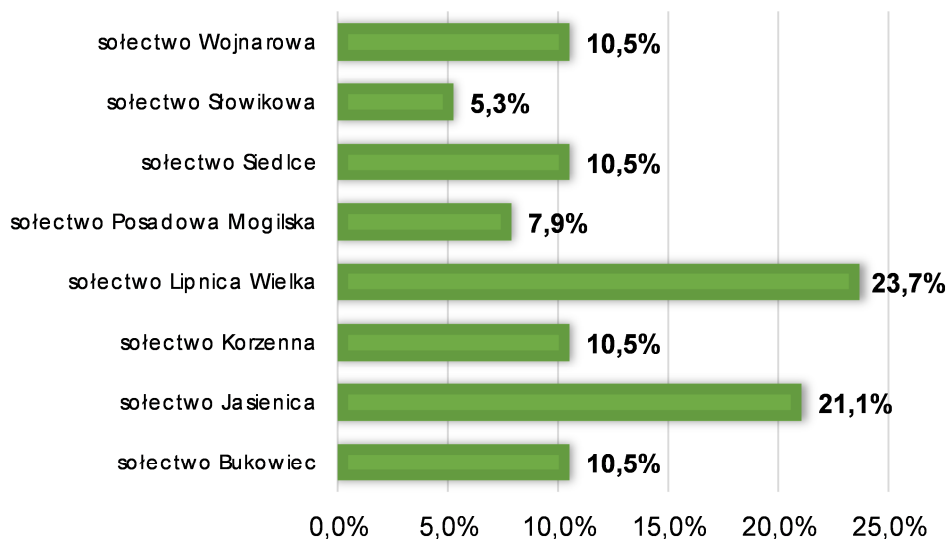
Wśród uczestników badania najwięcej osób pochodziło z sołectwa Lipnica Wielka tj. 26,7% ogółu badanych. Najmniej liczną grupę stanowili mieszkańcy sołectwa Bukowiec (3,3%) oraz sołectwa Słowikowa (3,3%).

Rysunek 7. Struktura respondentów ze względu na miejsce zamieszkania



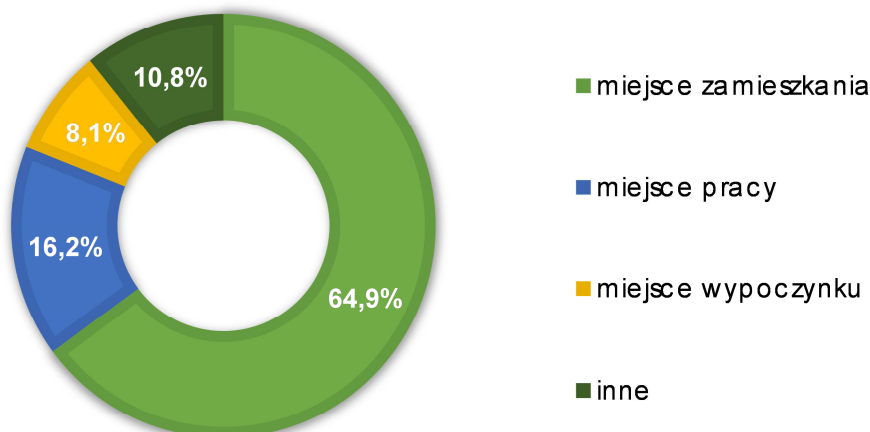
W pierwszej kolejności respondenci zostali poproszeni o wskazanie sołectw/obszarów, które ich zdaniem powinny zostać poddane procesowi rewitalizacji. Ankietowani najczęściej wymieniali sołectwo Lipnica Wielka (23,7%) oraz sołectwo Jasienna (21,1%).

Rysunek 8. Sołectwa, które zdaniem respondentów powinny zostać poddane rewitalizacji



Respondentów zapytano o ich związek ze wskazanym obszarem, który ich zdaniem powinien zostać poddany procesowi rewitalizacji. 64,9% wskazało, że jest to ich miejsce zamieszkania. Dla 16,2% badanych wskazany obszar jest miejscem pracy.

Rysunek 9. Związek respondenta ze wskazanym obszarem wymagającym poddanie procesowi rewitalizacji



Najważniejszym problemem społecznym, jaki respondenci dostrzegają na wskazanym przez siebie obszarze, jest bezrobocie (18,9%) oraz niewystarczający dostęp do infrastruktury społecznej (edukacyjnej, wychowawczej, opieki medycznej, pomocy społecznej) (18,9%). Respondenci zwrócili także uwagę na migrację mieszkańców, takiej odpowiedzi udzieliło 16,2% badanych.

Rysunek 10. Najważniejsze problemy społeczne, jakie w opinii respondentów występują na wskazanym przez nich obszarze

Problemy społeczne	%
Bezrobocie	18,9%
Ubóstwo	6,8%
Patologie społeczne (alkoholizm, narkomania)	6,1%
Przemoc w rodzinie	2,0%
Migracja mieszkańców	16,2%
Wandalizm, przestępczość	2,7%
Niski poziom edukacji	6,8%
Niski poziom integracji społecznej	5,4%
Brak poczucia bezpieczeństwa	4,1%
Niewystarczający dostęp do infrastruktury społecznej (edukacyjnej, wychowawczej, opieki medycznej, pomocy społecznej)	18,9%
Niewystarczająca oferta kulturalna	4,1%
Niewystarczająca oferta sportowo-rekreacyjna (plac zabaw, boiska itp.)	7,4%
inne	0,7%

Kolejnym obszarem poddanym analizie były problemy gospodarcze. Respondenci uważają, że najważniejszym problemem niewystarczająca ilość miejsc pracy na wskazanym przez nich obszarze, takiej odpowiedzi udzieliło 32,6% badanych. W opinii 24,4% ankietowanych – obszar cechuje się niskim poziomem przedsiębiorczości.

Rysunek 11. Najważniejsze problemy gospodarcze, jakie w opinii respondentów występują na wskazanym przez nich obszarze

Problemy gospodarcze	%
Niski poziom przedsiębiorczości	24,4%
Brak wystarczającej ilości miejsc pracy	32,6%
Zła kondycja lokalnych przedsiębiorstw	10,5%
Brak nowych inwestycji	10,5%
Słaby rozwój handlu i usług	7,0%
Brak wsparcia w tworzeniu własnej działalności gospodarczej	7,0%
Brak lub niewystarczająca promocja regionu	8,1%
Inne	0,0%

W obszarze problemów środowiskowych ankietowani najczęściej wskazywali na problem niewystarczającego wykorzystania walorów i zasobów naturalnych, takiej odpowiedzi udzieliło 41,5% badanych. 28,3% wskazało na zanieczyszczenie środowiska naturalnego.

Rysunek 12. Najważniejsze problemy środowiskowe, jakie w opinii respondentów występują na wskazanym przez nich obszarze

Problemy środowiskowe	%
Zanieczyszczenie środowiska naturalnego	28,3%
Niewystarczające zarządzanie gospodarką odpadów komunalnych	13,2%
Zły stan estetyczny otoczenia	13,2%
Niewystarczające wykorzystanie walorów i zasobów naturalnych	41,5%
inne	3,8%

W toku badania zdiagnozowane zostały także najważniejsze problemy przestrzenno-funkcjonalne. Do najczęściej wskazywanych odpowiedzi zalicza się: niewystarczającą ilość miejsc parkingowych (26,6%) oraz zły/niewystarczający stan infrastruktury drogowej (20,3%).

Rysunek 13. Najważniejsze problemy przestrzenno-funkcjonalne, jakie w opinii respondentów występują na wskazanym przez nich obszarze

Problemy przestrzenno-funkcjonalne	%
Niewystarczająca ilość miejsc parkingowych	26,6%
Zły stan zabytków	17,2%
Niewystarczający dostęp do obiektów handlowych i usługowych	17,2%
Niewystarczający dostęp do komunikacji zbiorowej	17,2%
Zły/niewystarczający stan infrastruktury drogowej	20,3%
Inne	1,6%

W obszarze problemów technicznych badani najczęściej wskazywali na zły/niewystarczający stan sieci kanalizacyjnej, takiej odpowiedzi udzieliło 38,7% respondentów oraz zły/niewystarczający stan sieci wodociągowej (17,3%).

Rysunek 14. Najważniejsze problemy techniczne, jakie w opinii respondentów występują na wskazanym przez nich obszarze

Problemy techniczne	%
Zły/niewystarczający stan techniczny obiektów użyteczności publicznej	14,7%
Zły/niewystarczający stan techniczny budynków mieszkalnych	13,3%
Zły/niewystarczający stan sieci kanalizacyjnej	38,7%
Zły/niewystarczający stan sieci wodociągowej	17,3%
Zły/niewystarczający stan sieci elektrycznej	4,0%
Zły/niewystarczający stan sieci gazownictwa	12,0%
Inne	0,0%

Respondenci zostali poproszeni o wskazanie, jakie w ich opinii działania należy podjąć podczas procesu rewitalizacji, aby zniwelować negatywne zjawiska. Najczęściej ankietowani wskazywali na konieczność budowy/remontu budynków użyteczności publicznej (4 wskazania), budowy chodników (4 wskazania), budowy kanalizacji (3 wskazania). Szczegółowy wykaz odpowiedzi, przy których odnotowano min. 2 wskazania zaprezentowano w poniższej tabeli.

Rysunek 15. Działania, jakie należy podjąć podczas rewitalizacji, aby zniwelować negatywne zjawiska

Wyszczególnienie	N
Budowa/remont budynków użyteczności publicznej	4
Budowa chodników	4
Budowa kanalizacji	3

Wyszczególnienie	N
Budowa sieci wodociągowej	2

W następnej kolejności, respondenci określili najważniejsze potencjały wskazanych obszarów. Do najczęściej wskazywanych odpowiedzi zaliczyć należy: bezpieczeństwo (13,0%), oraz turystykę (12,0%).

Rysunek 16. Najważniejsze potencjały obszaru, jakie w opinii respondentów występują na wskazanym przez nich obszarze

Potencjały	%
Kapitał ludzki	11,0%
Bezpieczeństwo	13,0%
Edukacja	10,0%
Poziom integracji społecznej	6,0%
Dostęp do infrastruktury społecznej (edukacyjnej, wychowawczej, opieki medycznej, pomocy społecznej)	5,0%
Oferta kulturalna	6,0%
Oferta sportowo-rekreacyjna (plac zabaw, boiska itp..)	9,0%
Turystyka	12,0%
Przedsiębiorczość	4,0%
Stan środowiska naturalnego	11,0%
Infrastruktura komunalna (inf. wodno-kanalizacyjna, inf. elektryczna, inf. gazowa)	3,0%
Dostęp do usług handlowych	5,0%
Transport (drogi, komunikacja zbiorowa)	5,0%
Inne	0,0%