

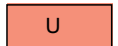

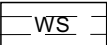




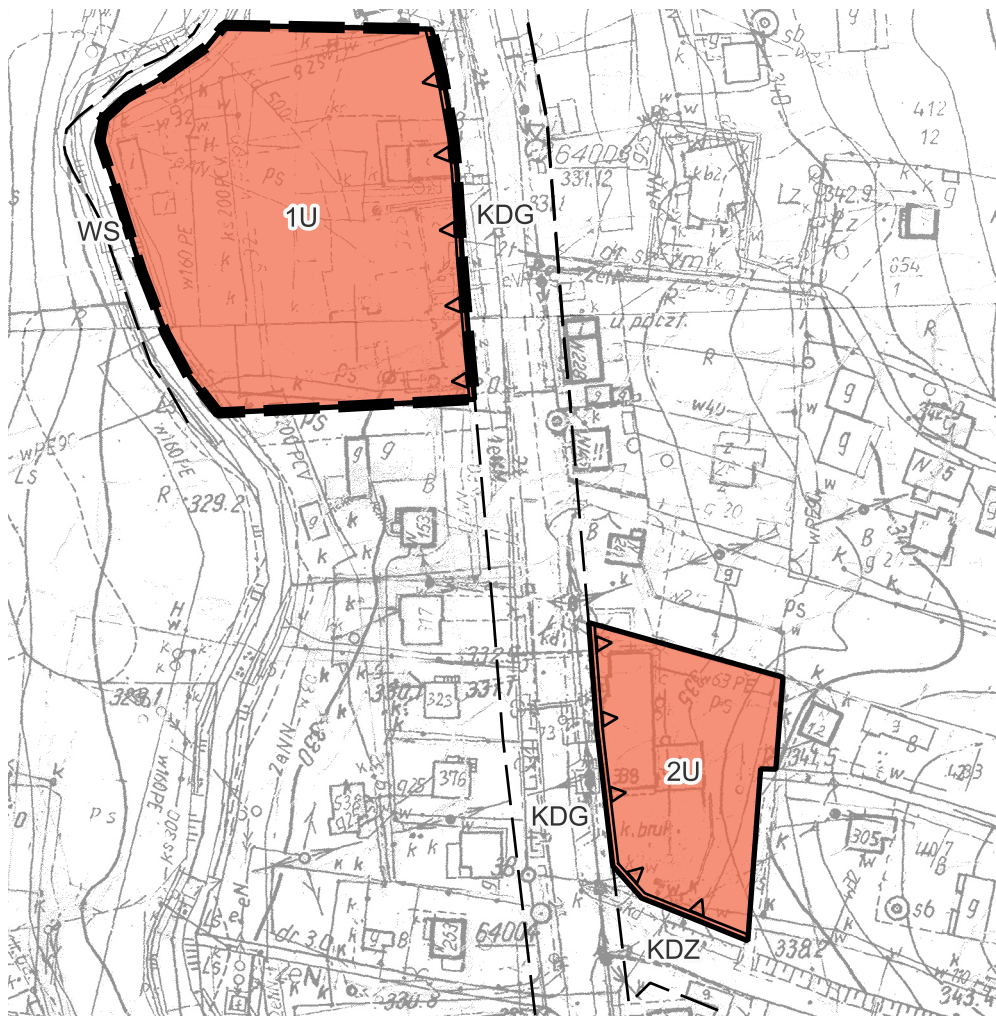
# ZAŁĄCZNIK NR 1 DO PROGNOZY ODDZIAŁYWANIA NA ŚRODOWISKO

Legenda do rysunku planu:

	GRANICA OBSZARU OPRACOWANIA
	NIEPRZEKRACZALNE LINIE ZABUDOWY
	TEREN USŁUG
	LINIE ROZGRANICZAJĄCE

Oznaczenia informacyjne:

	TEREN WÓD POWIERZCHNIOWYCH ŚRÓDLĄDOWYCH
	TEREN DROGI ZBIORCZEJ
	TEREN DROGI GŁÓWNEJ



GMINA KORZENNA, MIEJSCOWOŚĆ KORZENNA - TERENY 1U, 2U

0 25 50 m

SKALA 1:2000



PN.

Układ współrzędnych: PL-2000  
Mapa zasadnicza:  
Wydział Geodezji i Kartografii  
Starostwa Powiatowego  
w Nowym Sączu

TERENY: 1U, 2U OBJĘTE ZMIANĄ MIEJSCOWEGO PLANU ZAGOSPODAROWANIA PRZESTRZENNEGO GMINY KORZENNA POD NAZWĄ PLAN "NR 1 - KORZENNA"