



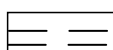



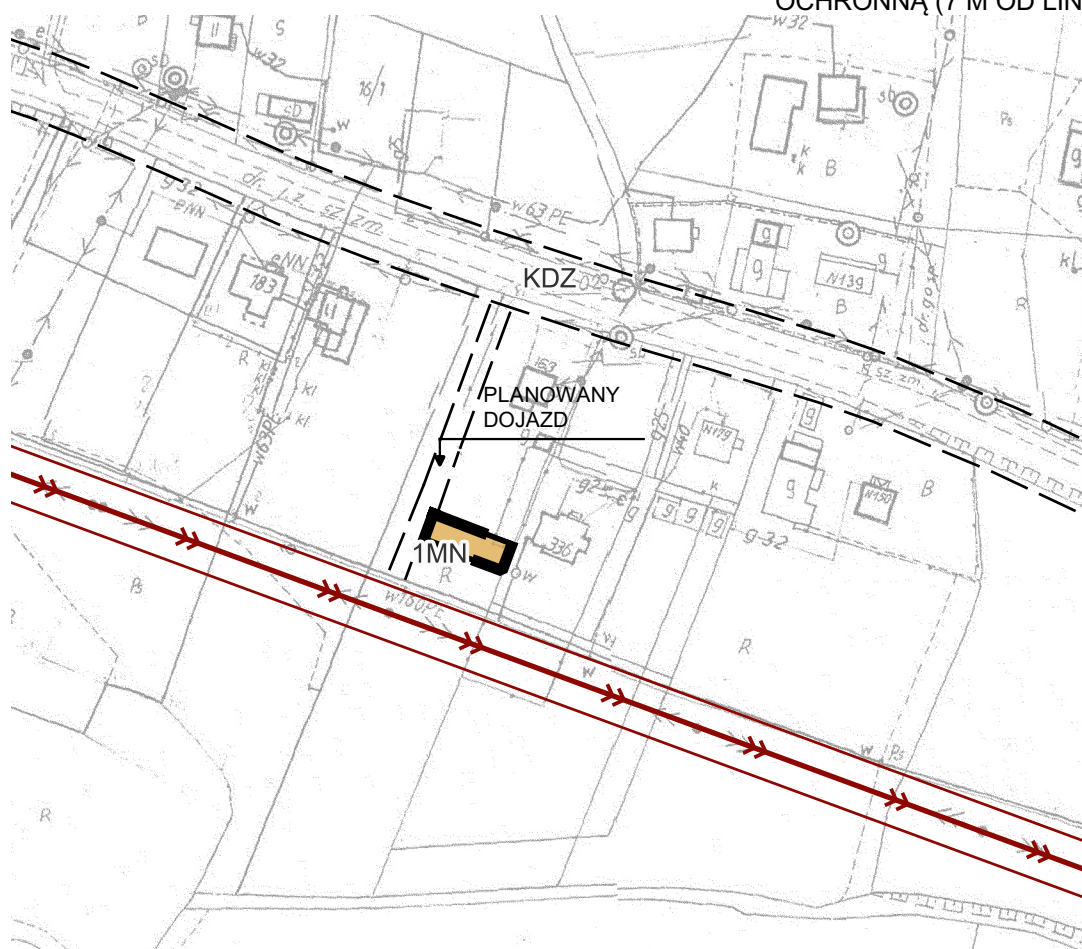
ZAŁĄCZNIK DO PROGNOZY ODDZIAŁYWANIA NA ŚRODOWISKO

Legenda do rysunku planu:

	GRANICA OBSZARU OPRACOWANIA
	LINIE ROZGRANICZAJĄCE
	TEREN ZABUDOWY MIESZKANIOWEJ JEDNORODZINNEJ

Oznaczenia informacyjne:

	TEREN DROGI ZBIORCZEJ
	PLANOWANY DOJAZD
	LINIA ELEKTROENERGETYCZNA ŚREDNIEGO NAPIĘCIA 30 kV WRAZ ZE STREFĄ OCHRONNĄ (7 M OD LINII)



GMINA KORZENNA, MIEJSCOWOŚĆ KONIUSZOWA - TEREN 1MN

0 25 50 m



SKALA 1:2000



PN.

Układ współrzędnych: PL-2000
Mapa zasadnicza:
Wydział Geodezji i Kartografii
Starostwa Powiatowego
w Nowym Sączu

TEREN OBJĘTY ZMIANĄ MIEJSCOWEGO PLANU ZAGOSPODAROWANIA PRZESTRZENNEGO GMINY KORZENNA POD NAZWĄ PLAN "NR 10 - KONIUSZOWA"