




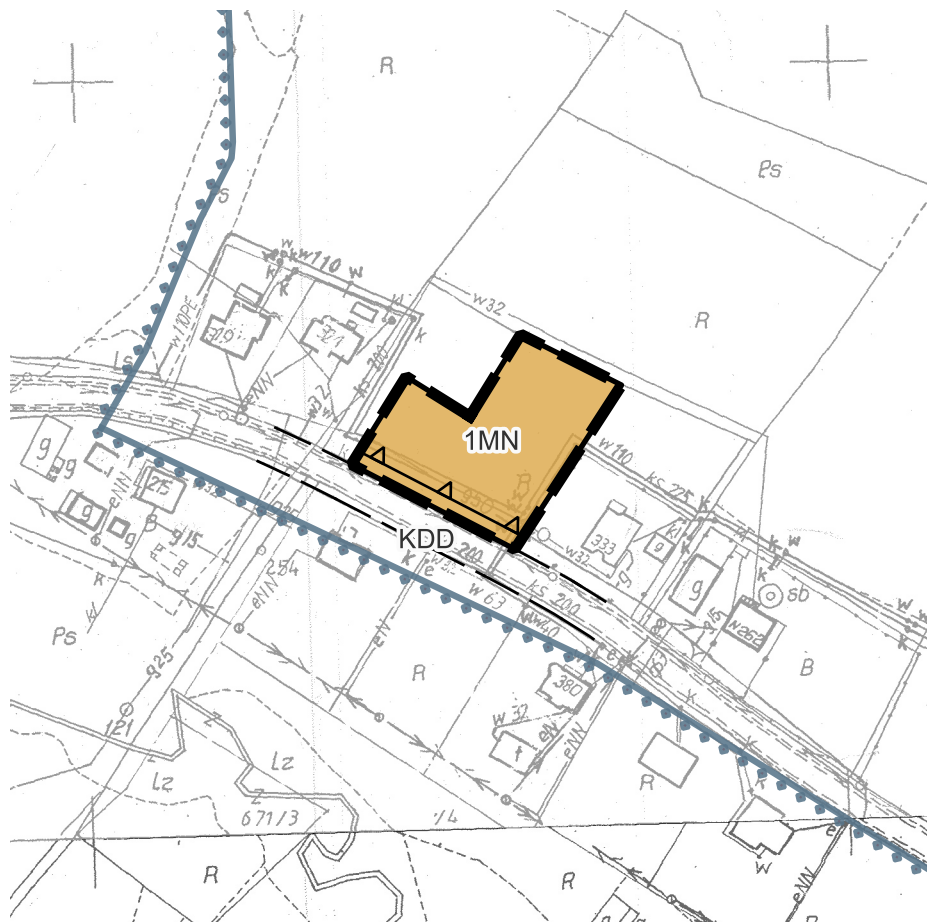


Legenda do rysunku planu:

	GRANICA_OBSZARU_OPRACOWANIA
	NIEPRZEKRACZALNE LINIE ZABUDOWY
	LINIE ROZGRANICZAJĄCE
	TEREN ZABUDOWY MIESZKANIOWEJ JEDNORODZINNEJ
	PROJEKTOWANY OBSZAR OCHRONNY GZWP nr 434

Oznaczenia informacyjne:

	TEREN DROGI DOJAZDOWEJ
---	------------------------



GMINA KORZENNA, MIEJSCOWOŚĆ WOJNAROWA - TEREN 1MN

0 25 50 m

SKALA 1:2000



PN.

Układ współrzędnych: PL-2000
Mapa zasadnicza:
Wydział Geodezji i Kartografii
Starostwa Powiatowego
w Nowym Sączu

ZMIANA MIEJSCOWEGO PLANU ZAGOSPODAROWANIA PRZESTRZENNEGO
GMINY KORZENNA POD NAZWĄ PLAN "NR 2 - WOJNAROWA"
ZAŁĄCZNIK 1/1 DO UCHWAŁY NR
RADY GMINY KORZENNA Z DNIA 2024 r.