






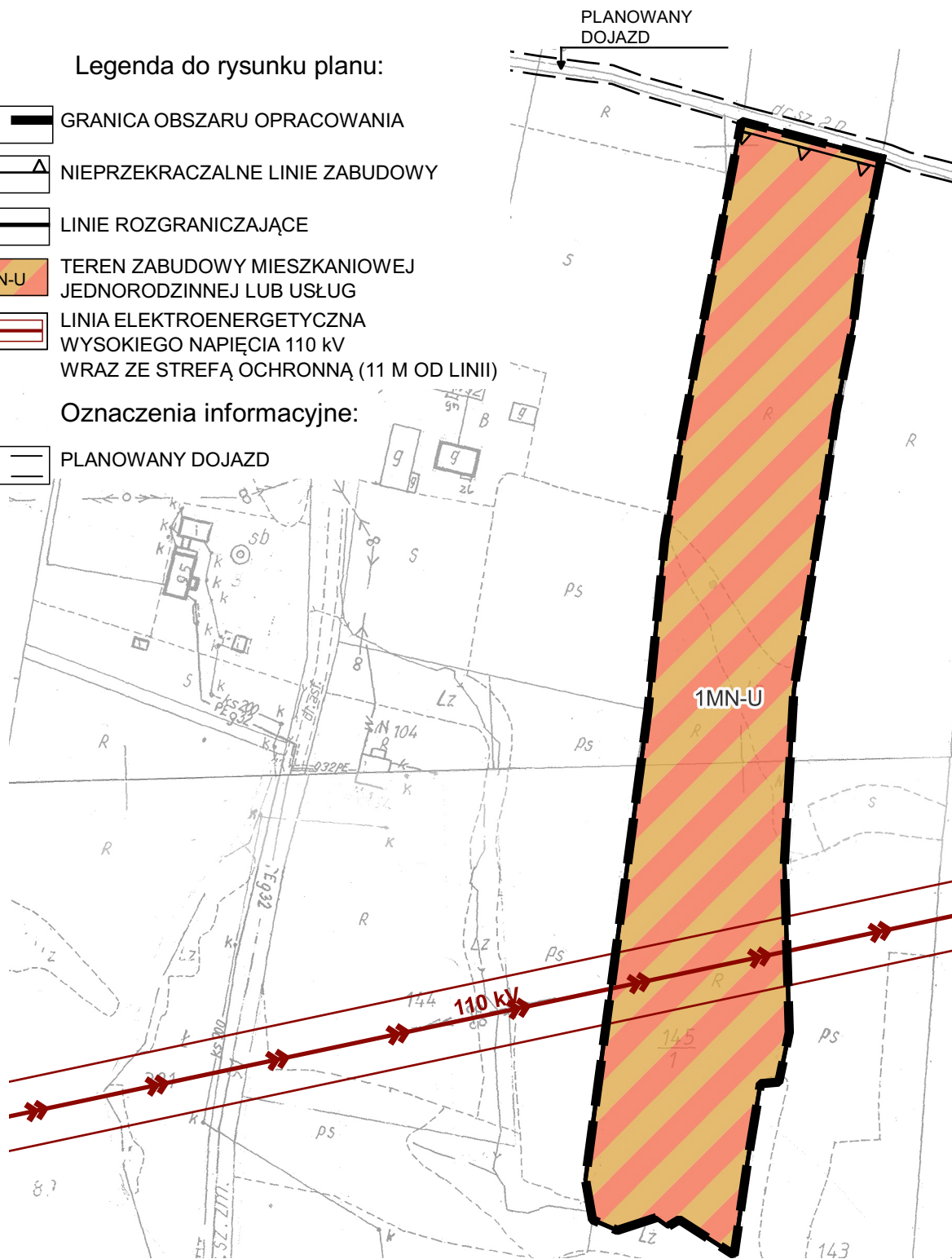
# ZAŁĄCZNIK NR 2 DO PROGNOZY ODDZIAŁYWANIA NA ŚRODOWISKO

Legenda do rysunku planu:

-  GRANICA OBSZARU OPRACOWANIA
-  NIEPRZEKRACZALNE LINIE ZABUDOWY
-  LINIE ROZGRANICZAJĄCE
-  TEREN ZABUDOWY MIESZKANIOWEJ JEDNORODZINNEJ LUB USŁUG
-  LINIA ELEKTROENERGETYCZNA WYSOKIEGO NAPIĘCIA 110 kV WRAZ ZE STREFĄ OCHRONNĄ (11 M OD LINII)

Oznaczenia informacyjne:

-  PLANOWANY DOJAZD



GMINA KORZENNA, MIEJSCOWOŚĆ TRZYCIERZ - TEREN 1MN-U

0 25 50 m

SKALA 1:2000



PN.

Układ współrzędnych: PL-2000  
Mapa zasadnicza:  
Wydział Geodezji i Kartografii  
Starostwa Powiatowego  
w Nowym Sączu

TEREN OBJĘTY PROJEKTOWANĄ ZMIANĄ MIEJSCOWEGO PLANU ZAGOSPODAROWANIA PRZESTRZENNEGO GMINY KORZENNA POD NAZWĄ PLAN "NR 8 - TRZYCIERZ"